

# BENVINGUTS A TORREFETA I FLOREJACS

ruta del paisatge

ruta de les masies

ruta de l'arquitectura

ruta de la creu

ruta de l'aigua

El terme de Torrefeta i Florejacs us descobrirà els paisatges més característics de la Segarra repartits en les 5 rutes temàtiques que us presentem

Aquests 5 itineraris mostren des de diferents punts de vista tots aquells elements que durant segles i segles han donat caràcter a una terra dura per qui l'ha estimat, però insubstituïble per qui l'ha treballat. La naturalesa, la flora i fauna, els paisatges, castells i monestirs, cabanes i molins, cavallers i pagesos conviuen harmònicament repartits per tot el terme.

Benvinguts al nostre municipi. Gaudiu de la nostra història en ruta.




**A**  
ruta de l'arquitectura

11,7 km, entorn el terme de Florejacs. Podreu seguir una pista en què trobareu diferents espais destacats als quals hem posat l'accent en les seves característiques arquitectòniques. Partim del poble de Florejacs, considerat Poble amb encant de les Terres de Lleida per la seva bellesa arquitectònica heretada del seu passat medieval. A continuació el recorregut ens portarà a la pleta del mas Masuca, una de les construccions d'obra civil més interessants que podem trobar al terme per la seva bellesa i complexitat. Finalment, i de caire recent, el recorregut ens permetrà creuar una de les obres d'enginyeria més grans que ha viscut el nostre territori, no exempt de polèmica, pel seu elevat impacte social, econòmic i natural al territori, el Canal Segarra-Garrigues, vigilat impassible per l'antic mas Roig.



**P**  
ruta del paisatge

16,7 km, que ens permetran resseguir bona part de la zona central del terme municipal. Aquest recorregut, un dels més llargs, és molt agraït perquè desenvoluparem bona part de l'itinerari resseguint pistes que ens ofereixen panoràmiques obertes de tota la plana de Guissona fins al Pirineu. Molt destacable és el mirador situat al nucli de Palou des del qual podreu gaudir d'unes vistes immillorables des de la Noguera fins al Berguedà. Però no només conforma l'horitzó el paisatge, sinó també el territori que ens envolta. Així doncs, també trobareu espais atractius de l'entorn immediat que caracteritzen les zones de secà i que donen gran protagonisme a l'arquitectura popular i l'agricultura que defineix la nostra comarca segarrena.




**m**  
ruta de les masies

13,8 km, és la ruta situada més al nord del terme municipal. Aquesta ruta pren el nom per les característiques d'assentament més properes a la Catalunya Vella que trobem en aquesta zona, i que provenen d'època medieval. Tot i que ens acostarem als petits nuclis de Palou, Selvanera o Granollers, és interessant la proximitat a grans masies d'arrel medieval que han marcat l'explotació d'aquesta zona. El segon gran element d'interès serà gaudir de la zona humida dels Patamolls de Granollers. Amb una extensió de 20 hectàrees es caracteritza pels canyissars, jonqueres i herbassars, on es poden observar una representació dels ocells típics de zones humides, així com els amagatalls de nombrosos mamífers.




**C**  
ruta de la creu

11,6 km, que prenen com a eix temàtic la devoció religiosa que durant segles les zones agrícoles han utilitzat com a eina per relacionar-se amb el medi que les envolta. Celebracions, aplecs, cultes, ermites, llegendes, oracions, creus, pilarets i altres mostres de fe i devoció estaven intercalats en la vida quotidiana d'una societat on la religió aportava molts elements en la gestió del calendari d'activitats del dia a dia al camp. Un dels elements més destacats que trobem en aquesta ruta és el conjunt de creus del Calvari prop de Gra, que exemplifica el viacrucis de Jesús. Però, també, el conjunt de Santa Maria de Teuladells, antic monestir medieval del qual només se'ns mostra l'esquelet del que fou, però que manté encara l'espiritualitat del lloc.



**A**  
ruta de l'aigua

22,9 km, és la ruta més extensa de totes. Situada a la zona sud del terme, és una ruta que posa accent en el recurs més preuat que podem trobar en aquestes terres i el seu aprofitament: l'aigua. Històricament aquest bé escàs ha condicionat molt el desenvolupament i, per tant, moltes de les actuacions humanes en el territori s'han encaminat a treure'n el màxim rendiment. Prenent com a fil conductor el torrent d'Oró al seu pas per Torrefeta, Bellveí, el Far o el Llor i el riu Sió a l'alçada de Sedó, trobem nombrosos elements, peixeres, canals, hortes, molins, basses, etcètera, que ens mostren com durant segles es va desenvolupar una cultura de l'aprofitament de l'aigua que no podem oblidar.





# Rutes DEL TERME DE TORREFETA I FLOREJACS

## les Cases de la Serra



## ruta de les Masies



## ruta del paisatge




## ruta de la Creu



## ruta de l'Arquitectura



## ruta de l'Aigua



- Castell
- Ermita
- Element patrimonial
- Nucli urbà
- Masia
- Serveis
- Natura
- Mirador
- Restaurant

**Ajuntament de Torrefeta i Florejacs**  
 Casa consistorial · Torrefeta 25211  
 Tel. 973 520 286 · [ajuntament@torrefeta.ddl.net](mailto:ajuntament@torrefeta.ddl.net)